




A	nawierzchnia na bazie żywic
	z posypką z piasku kwarcowego
	płyta zespolna z częścią stalową
	skrzynka stalowa

 BIURO PROJEKTÓW DROGOWYCH		ul. Łagiewnicka 39, 30-417 Kraków tel./fax +48 12 264 30 63 mail: biuro@bpd-krakow.pl	
INWESTOR	GMINA MIEJSKA KRAKÓW ZARZĄD INFRASTRUKTURY KOMUNALNEJ I TRANSPORTU UL. CENTRALNA 53, 31-586 KRAKÓW		
NAZWA I ADRES OBIEKTU	ŚCIEŻKA ROWEROWA WZDŁUŻ ULIC: LUDWINOWSKA, DŁUGOSZA, KRASICKIEGO, MITERY, KONOPNICKIEJ, KAMIĘNSKIEGO, WIELICKIEJ		
NAZWA INWESTYCJI	KONCEPCJA BUDOWY ŚCIEŻKI ROWEROWEJ OD KŁADKI NA WIŚLE ŁĄCZĄCEJ KAZIMIERZ Z LUDWINOWEM WZDŁUŻ UL. M. KONOPNICKIEJ DO RONDA im. MATECZNEGO, NASTĘPNIE WZDŁUŻ UL. KAMIĘNSKIEGO I UL. WIELICKIEJ W KRAKOWIE		
TYTUŁ RYSUNKU	PRZEKRÓJ POPRZECZNY PRZEZ PROJEKTOWANĄ KŁADKĘ NAD TORAMI KOLEJOWYMI		
ZESPÓŁ AUTORSKI	IMIĘ, NAZWISKO, UPRAWNIENIA	PODPIS	
PROJEKTOWAŁ	mgr inż. Rafał Matusik nr upr. MAP/0200/POOD/05 w specjalności drogowej		
OPRACOWAŁ	mgr inż. Mariusz Potocki		
DATA	FAZA	SKALA	NR. RYS.
08.2016	KONCEPCJA	1:50	D/3