









Legenda:

-  linia rozgraniczająca decyzji nr 10/10 o ustaleniu lokalizacji drogi
-  granica decyzji o środowiskowych uwarunkowaniach
-  osie projektowanych dróg z pikietażem
-  punkt prowadzenia niwelety
-  projektowana krawężń jezdni
-  projektowany krawężnik
-  projektowany krawężnik wtopiony
-  projektowane obrzeże chodnikowe
-  projektowana nawierzchnia jezdni
-  projektowana nawierzchnia chodników
-  projektowana nawierzchnia ścieżek rowerowych
-  projektowana nawierzchnia ciągów pieszo-rowerowych
-  projektowana nawierzchnia zjazdów i parkingów
-  projektowana nawierzchnia zatok autobusowych
-  oznakowanie poziome
-  projektowane bariery energochłonne
-  projektowana osłona energochłonna
-  projektowana balustrada
-  projektowana wiata przystankowa
-  projektowany ekran akustyczny

Inwestor:



TRASA ŁAGIEWNICKA SA

Prezydent Miasta Krakowa
Pl. Wszystkich Świętych 3-4, 31-004 Kraków
Trasa Łagiewnicka Spółka Akcyjna
ul. Zbrojarzy 34, 30-412 Kraków

Wykonawca:

budimex

ferrovial
agroman

BUDIMEX S.A.
ul. Stawki 40
01-040 Warszawa

FERROVIAL AGROMAN S.A.
calle Ribera del Loira, numero 42, Campo de las Naciones, 28042 Madryt, Hiszpania

Jednostka projektowa:



KOR-PROJEKT SILESIA Sp. z o.o.
41-902 Bytom, ul. Moniuszki 20 lok. 201
tel: (48) 723 034 000



ARCADIS Sp. z o.o.
02-675 Warszawa, ul. Wołoska 22A
tel: (22) 203 20 03, fax: (22) 203 20 01

Stadium:

PROJEKT BUDOWLANY

Obiekt budowlany:

**BUDOWA TRASY ŁAGIEWNICKIEJ
W KRAKOWIE
(OD SKRZYŻOWANIA Z UL. GROTA ROWECKIEGO
DO SKRZYŻOWANIA Z UL. HALSZKI)**

Adres obiektu budowlanego:

**Województwo małopolskie
Miasto Kraków**

Nazwa opracowania:






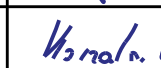




TOM II PROJEKT ARCHITEKTONICZNO-BUDOWLANY

Branża:

DROGOWA

Tytuł rysunku:

Legenda

Stanowisko	Imię i nazwisko	Specjalność/Uprawnienia	Podpis	
Główny Projektant	mgr inż. Krzysztof Krakowiak	Drogi St-221/82		
Projektant	mgr inż. Tomasz Szyszka	Drogi MAZ/0142/POOD/12		
Projektant	mgr inż. Sławomir Dziewit	Drogi MAZ/0196/POOD/04		
Projektant	mgr inż. Wojciech Dryś	Drogi SLK/3440/POOD/10		
Projektant	mgr inż. Maciej Lorenc	Drogi MAP/0260/PWOD/11		
Opracowujący	inż. Dawid Stań	-		
Opracowujący	mgr inż. Robert Koralniak	-		
Opracowujący	mgr inż. Konrad Krawczak	-		
Opracowujący	mgr inż. Piotr Mazur	-		
Sprawdzający	mgr inż. Jerzy Kaczmarek	Drogi KBU1a-2126/989/66		
Sprawdzający	mgr inż. Krzysztof Markowicz	Konstr. - bud. 638/02		
Nr archiwalny:	Data opracowania:	Rewizja:	Skala:	Nr rysunku:
PL0117.000012	06.2017 r.	00	-	2.0