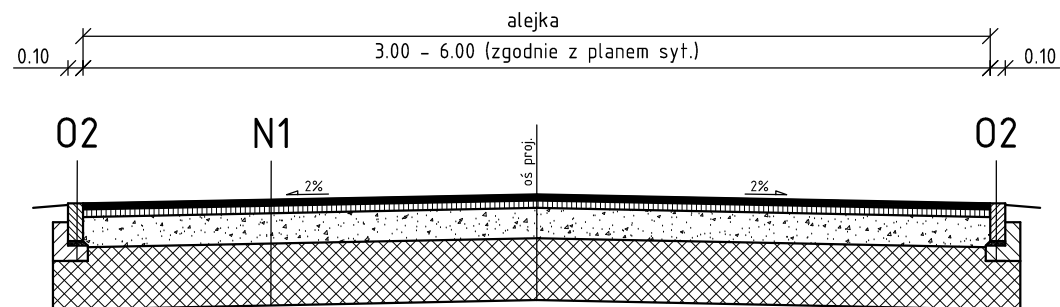


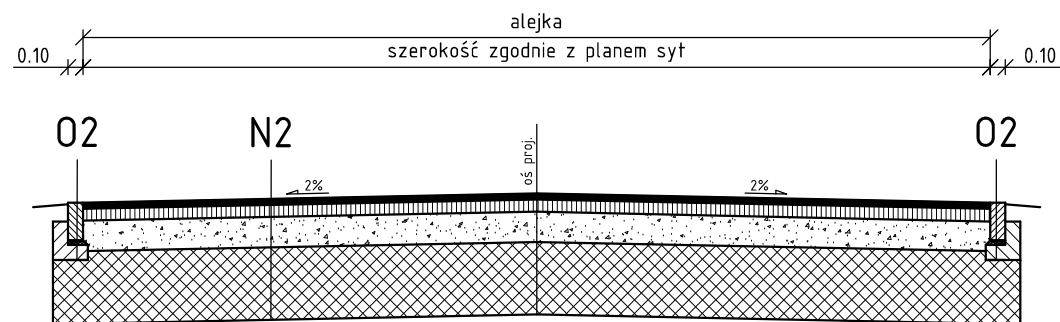
PRZEKROJE TYPOWE CZ. I

SKALA 1:50

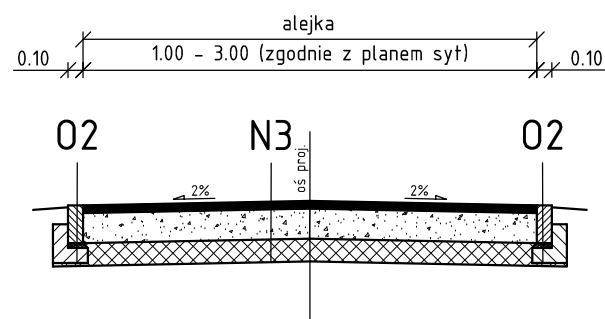
PRZEKRÓJ TYPOWY: ALEJKI I PLACE O NAWIERZCHNI MINERALNO-BITUMICZNEJ N1



PRZEKRÓJ TYPOWY: ALEJKI I PLACE O NAWIERZCHNI MINERALNO-BITUMICZNEJ N2



PRZEKRÓJ TYPOWY: ALEJKI I PLACE O NAWIERZCHNI MINERALNO-BITUMICZNEJ N3 I N5



N1	KONSTRUKCJA NAWIERZCHNI MINERALNO-BITUMICZNEJ N1	
4cm	w-wa ściernalna: beton asfaltowy AC 11S	
5cm	w-wa wiążąca: beton asfaltowy AC 16W	
20cm	w-wa podbudowy zasadniczej: mieszanka niezwiązana z kruszywem C90/3 - kr. tam. 0/31.5mm stáb. mech.	
41cm	w-wa mrozoochronna: mieszanka niezwiązana lub grunt niewysadzinowy o CBR \geq 25%	
RAZEM: 70cm		
N2	KONSTRUKCJA NAWIERZCHNI MINERALNO-BITUMICZNEJ N2	
4cm	w-wa ściernalna: beton asfaltowy AC 11S	
8cm	w-wa wiążąca: beton asfaltowy AC 16W	
20cm	w-wa podbudowy zasadniczej: mieszanka niezwiązana z kruszywem C90/3 - kr. tam. 0/31.5mm stáb. mech.	
48cm	w-wa mrozoochronna: mieszanka niezwiązana lub grunt niewysadzinowy o CBR \geq 25%	
RAZEM: 80cm		
N3	KONSTRUKCJA NAWIERZCHNI MINERALNO-BITUMICZNEJ N3	
5cm	w-wa ściernalna: beton asfaltowy AC 11S	
20cm	w-wa podbudowy zasadniczej: mieszanka niezwiązana z kruszywem C90/3 - kr. tam. 0/31.5mm stáb. mech.	
15cm	w-wa ulepszzonego podłoża: mieszanka niezwiązana lub grunt niewysadzinowy o CBR \geq 20%	
RAZEM: 40cm		
N4	KONSTRUKCJA NAWIERZCHNI MINERALNO-BITUMICZNEJ N4	
5cm	w-wa ściernalna: beton asfaltowy AC 11S	
ist. konstrukcja naw. alejek po sfrezowaniu ist. warstw asfaltowych na głębokość 5cm		
N5	KONSTRUKCJA NAWIERZCHNI MINERALNO-BITUMICZNEJ N5	
5cm	w-wa ściernalna: beton asfaltowy AC 11S koloru czerwonego	
20cm	w-wa podbudowy zasadniczej: mieszanka niezwiązanej z kruszywem C90/3 - kr. tam. 0/31.5mm stáb. mech.	
15cm	w-wa ulepszzonego podłoża: mieszanka niezwiązana lub grunt niewysadzinowy o CBR \geq 20%	
RAZEM: 40cm		

	GAJDA Architektura Krajobrazu Brzezie ul. Narodowa 116, 32-080 Zabierzów tel: (0-12) 623-28-50; fax: (0-12) 623-28-56; e-mail: biuro@gajda-akg.pl	
NAZWA INWESTYCJI	REWITALIZACJA PARKU JORDANA	ADRES INWESTYCJI NR DZIAŁEK 182/2, 182/5, 203/1 OBR.12 j.ewid. Krowodrza ul. W. Reymonta H. Reymonta w Krakowie
TEMAT OPRACOWANIA	Rewitalizacja Parku Jordana w zakresie: budowy i przebudowy alejek parkowych, budowy wejścia/wjazdu technicznego z ul. Reymonta, przebudowy wejść do parku z ul. Reymonta i ul. Reymonta, budowy obiektów małej architektury, budowy i przebudowy placów zabaw, przebudowy i budowy ścieżki zdrowia, budowy miasteczka komunikacyjnego, pergoli, przebudowy ogrodzenia, przebudowy placu do gry w boule, budowy rampy dla niepełnosprawnych, budowy piłko-chwyłów, na działkach nr 182/2, 182/5, 203/1 obr. 12 Krowodrza przy ul. W. Reymonta, ul. H. Reymonta w Krakowie	BRANŻA DROGOWA
INWESTOR	GMINA MIEJSKA KRAKÓW - ZARZĄD ZIELENI MIEJSKIEJ W KRAKOWIE UL. ZA TOREM 22, 30-542 KRAKÓW	FAZA PROJEKT BUDOWLANY
PROJEKTANT	mgr inż. Beata Migas upr. MAP/0016/POOD/11 specj. drogowa	
SPRAWDZAJĄCY	mgr inż. Rafał Biernacki upr. PDK/0196/POOD/11 specj. drogowa	DATA 12.2017
TEMAT RYSUNKU	Przekroje typowe	SKALA 1:50
		NR RYS D-3.1