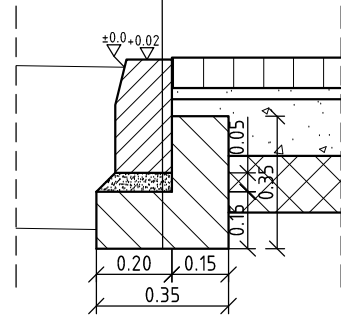


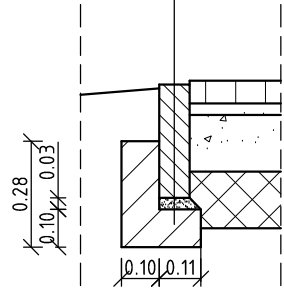
SZCZEGÓŁY

SKALA 1:20

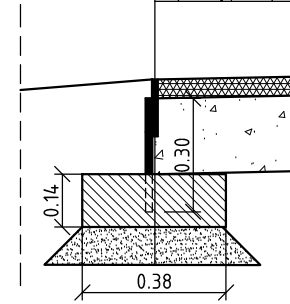
K1 KRAWĘŻNIK GRANITOWY
 krawężnik granitowy 15x30cm
 podsypka cementowo-piaskowa 1:4
 ława z oporem z betonu C12/15 0.09m³/mb



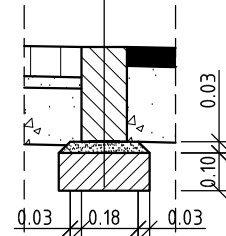
01 OBRZEŻE BETONOWE
 obrzeże betonowe 8x30cm
 podsypka cementowo-piaskowa 1:4
 ława z oporem z betonu C12/15 0.04m³/mb



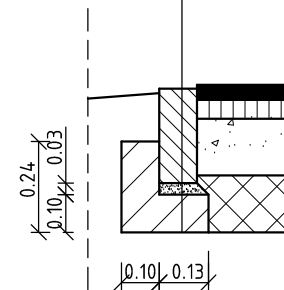
03 OBRZEŻE STALOWE
 obrzeże stalowe - płaskownik 15x150mm
 przyspawane do pręta stalowego żebrowanego $\phi 18$ mm dł. 30cm
 fundament z bloczku betonowego 38x24cm wys. 14cm
 punktowo co 100cm oraz na łączeniu kolejnych segmentów
 podsypka piaskowa gr. 10cm



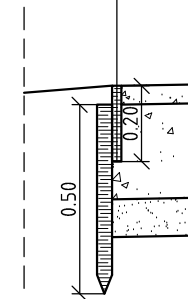
K2 KRAWĘŻNIK BETONOWY WTOPIONY
 krawężnik betonowy wtopiony 12x25cm
 podsypka cementowo-piaskowa 1:4
 ława z betonu C12/15 0.03m³/mb



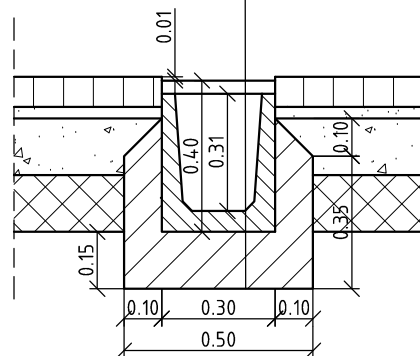
02 OBRZEŻE GRANITOWE
 obrzeże granitowe 10x25cm
 podsypka cementowo-piaskowa 1:4
 ława z oporem z betonu C12/15 0.04m³/mb



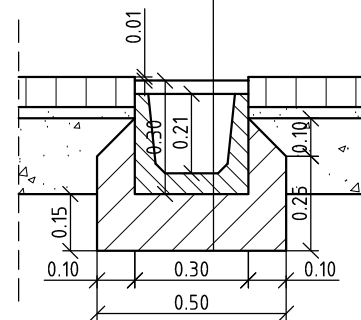
04 OBRZEŻE DREWNIANE
 obrzeże drewniane - deski 25x200mm - impregnowane ciśnieniowo
 mocowane za pomocą kołków drewnianych 4x4cm długości 0.50m



A1 ODWODNIENIE LINIOWE TYPU ACO DRAIN
 odwodnienie liniowe betonowe typu aco drain, S=300mm, H=400mm, klasa A15
 ława z betonu C12/15 0.13m³/mb



A2 ODWODNIENIE LINIOWE TYPU ACO DRAIN
 odwodnienie liniowe betonowe typu aco drain, S=300mm, H=300mm, klasa C250
 ława z betonu C12/15 0.13m³/mb



GAJDA Architektura Krajobrazu Brzezie ul. Narodowa 116, 32-080 Zabierzów tel: (0-12) 623-28-50; fax: (0-12) 623-28-56; e-mail: biuro@gajda-akg.pl		
NAZWA INWESTYCJI	REWITALIZACJA PARKU JORDANA	ADRES INWESTYCJI NR DZIAŁEK 182/2, 182/5, 203/1 OBR.12 j.ewid. Krowodrza ul. W. Reymonta H. Reymonta w Krakowie
TEMAT OPRACOWANIA	Rewitalizacja Parku Jordana w zakresie: budowy i przebudowy alejek parkowych, budowy wejścia/wjazdu technicznego z ul. Reymonta, przebudowy wejść do parku z ul. Reymonta i ul. Reymonta, budowy obiektów małej architektury, budowy i przebudowy placów zabaw, przebudowy i budowy ścieżki zdrowia, budowy miasteczka komunikacyjnego, pergoli, przebudowy ogrodzenia, przebudowy placu do gry w boule, budowy rampy dla niepełnosprawnych, budowy piłko-chwytyw, na działkach nr 182/2, 182/5, 203/1 obr. 12 Krowodrza przy ul. W. Reymonta, ul. H. Reymonta w Krakowie	BRANŻA DROGOWA
INWESTOR	GMINA MIEJSKA KRAKÓW - ZARZĄD ZIELENI MIEJSKIEJ W KRAKOWIE UL. ZA TOREM 22, 30-542 KRAKÓW	FAZA PROJEKT BUDOWLANY
PROJEKTANT	mgr inż. Beata Migas upr. MAP/0016/POOD/11 specj. drogowa	DATA 12.2017
SPRAWDZAJĄCY	mgr inż. Rafał Biernacki upr. PDK/0196/POOD/11 specj. drogowa	SKALA 1:20
TEMAT RYSUNKU	Szczegóły	NR RYS D-3.6