


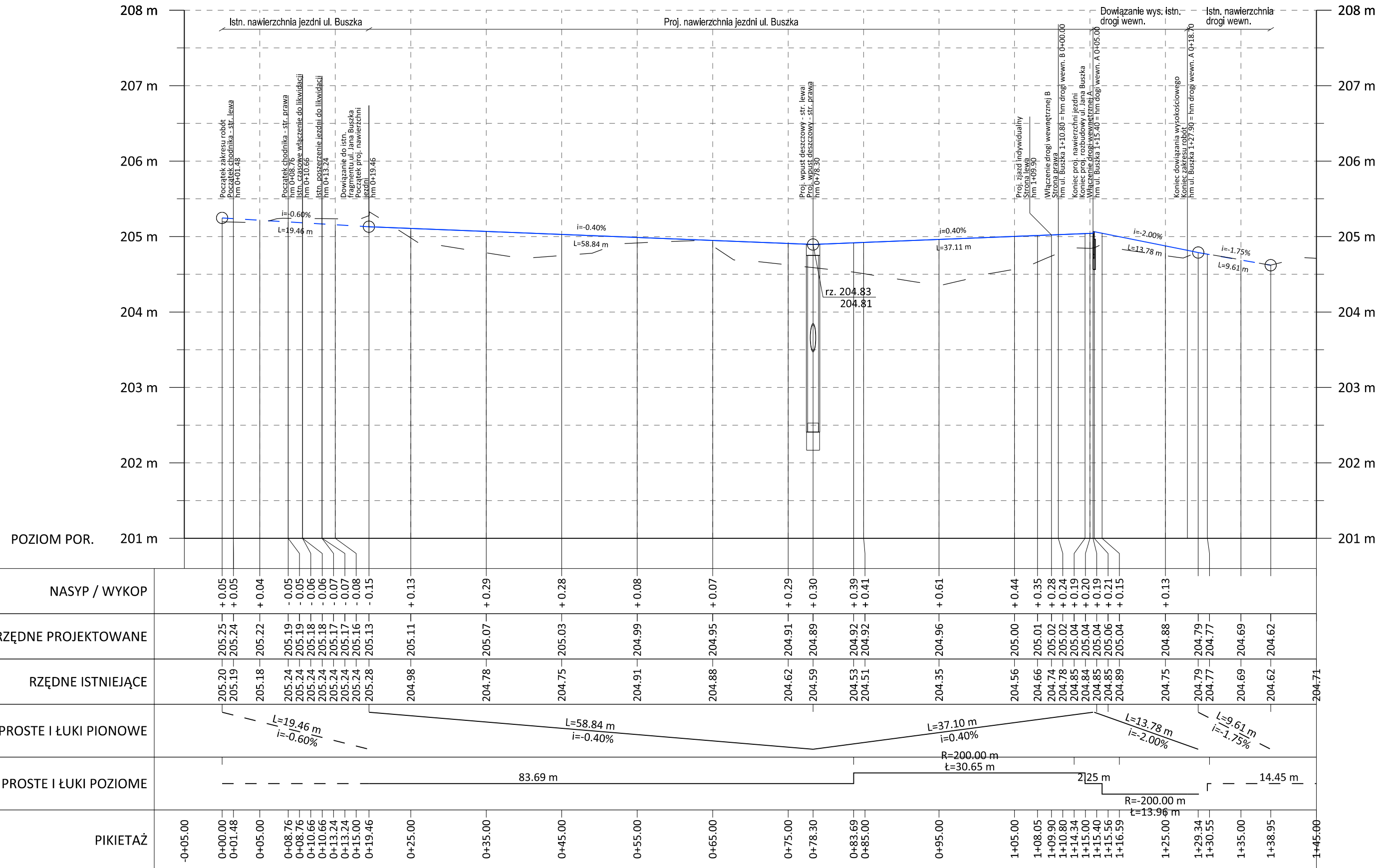



# ul. Jana Buszka

## LEGENDA:

-  - projektowana niweleta
-  - istniejący teren
-  - wpust deszczowy



JEDNOSTKA PROJEKTOWA:  ul. Zbożowa 5a/1, 30-002 Kraków tel./fax: 12 393 13 35   kom. 530 429 000 e-mail: biuro@appia.pro   www.appia.pro			
FAZA PROJEKTU:			
<b>PROJEKT BUDOWLANY</b>			
NAZWA INWESTYCJI:			
Rozbudowa ul. Jana Buszka na działkach nr 158/5, 159/5, 162/5, 165/5, 166/15, 166/20, 276/19, 276/20, 292/5, 330/9, 330/10, 330/11, 330/12, 330/13, 330/23, 330/44 obr. 05 jedn. ewid. 126102_9 Krowodrza w miejscowości Kraków			
LOKALIZACJA INWESTYCJI:			
dz. nr 158/5, 159/5, 162/5, 165/5, 166/15, 166/20, 276/19, 276/20, 292/5, 330/9, 330/10, 330/11, 330/12, 330/13, 330/23, 330/44 obr. 05 jedn. ewid. 126102_9 Krowodrza (m. Kraków, gm. Kraków, pow. krakowski, woj. małopolskie)			
NAZWA INWESTORA:			
Gmina Miejska Kraków - Zarząd Infrastruktury Komunalnej i Transportu w Krakowie ul. Centralna 53 30-586 Kraków			
PROJEKTANT:	PODPIS:		
mgr inż. Bartosz Ptak upr.: MAP/0267/POOD/11			
ZESPÓŁ PROJEKTOWY:	PODPIS:		
mgr inż. Paulina Palar			
SPRAWDZAJĄCY:	PODPIS:		
mgr inż. Weronika Spalik upr.: LUB/0017/POOD/13			
TEMAT RYSUNKU:			
<b>PRZEKRÓJ PODŁUŻNY</b>			
	DATA:	SKALA:	NR RYSUNKU:
<b>DROGOWA</b>	<b>01.2018</b>	<b>1:500/1:50</b>	<b>D-4.1</b>