

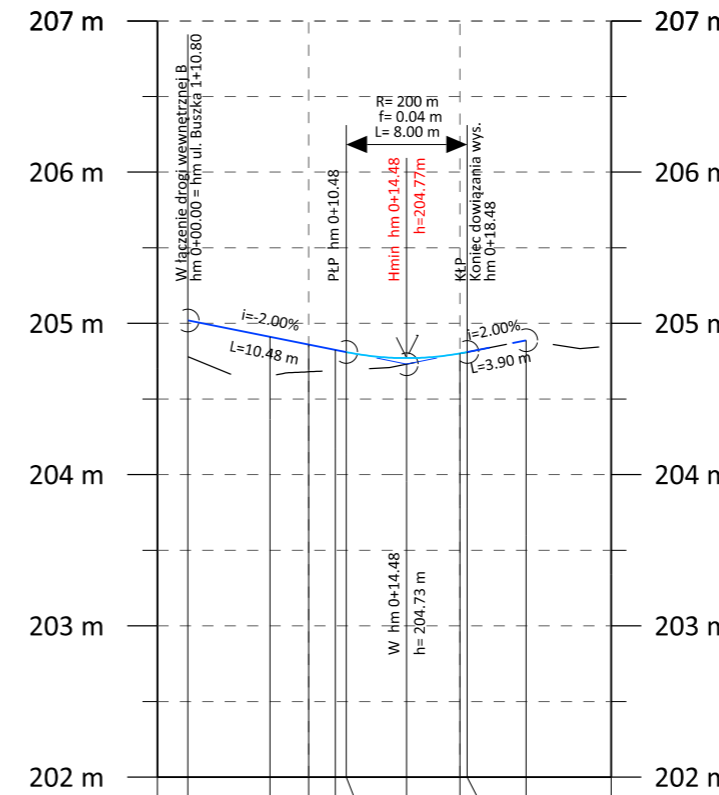
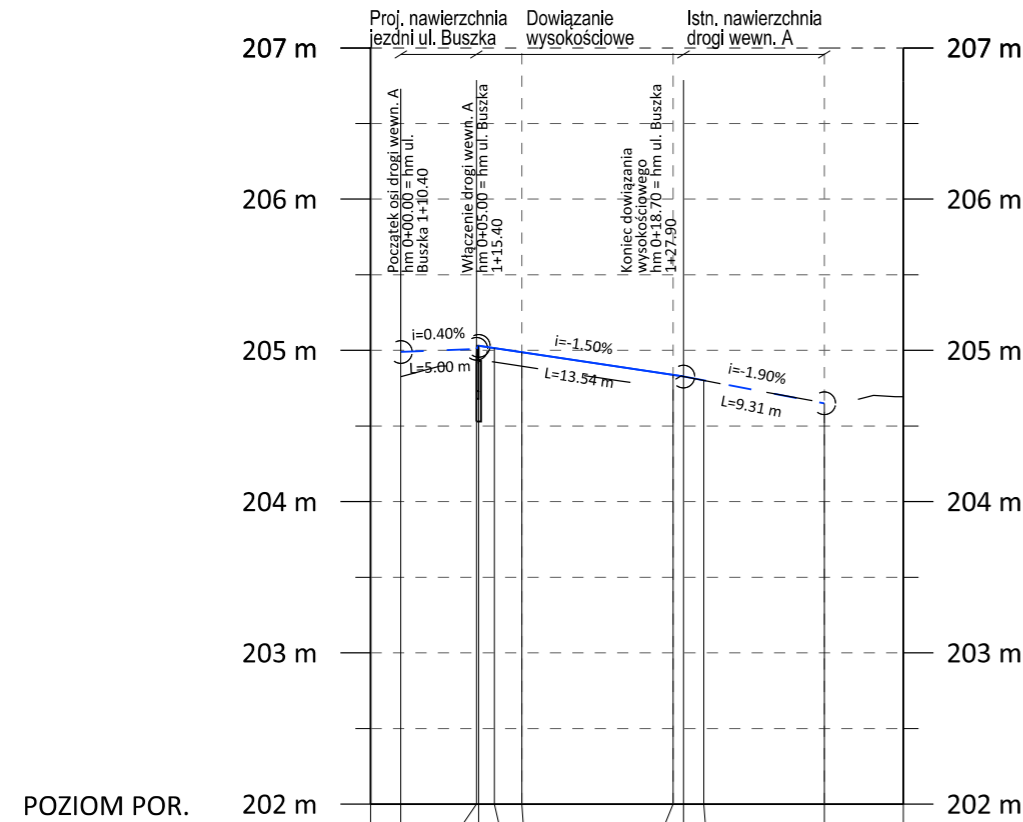


# Droga wewnętrzna A

# Droga wewnętrzna B

## LEGENDA:

-  - projektowana niweleta
-  - istniejący teren



NASYP / WYKOP	+0.08	+0.10	+0.09	+0.10	+0.04	
RZĘDNE PROJEKTOWANE	204.99	205.01	205.03	205.01	204.84	204.65
RZĘDNE ISTNIEJĄCE	204.93	204.93	204.92	204.89	204.80	204.65
PROSTE I ŁUKI PIONOWE	L=5.80m i=-0.40%		L=13.54m i=-1.50%		L=9.31m i=-1.90%	
PROSTE I ŁUKI POZIOME	6.19m		13.19m		R=-198.50m t=13.85m	
PIKIETAŻ	-0+02.00	00+00.00	0+05.00	0+05.15	0+06.19	0+08.00
					0+18.00	0+18.69
					0+18.70	0+20.04
						0+28.00

NASYP / WYKOP	+0.24	+0.26	+0.18	+0.13	+0.12	
RZĘDNE PROJEKTOWANE	205.02	204.91	204.86	204.82	204.81	204.80
RZĘDNE ISTNIEJĄCE	204.78	204.65	204.68	204.69	204.69	204.80
PROSTE I ŁUKI PIONOWE	L=10.48m i=-2.00%		t=8.00m T=4.00m R=200m		L=3.90m i=-2.00%	
PROSTE I ŁUKI POZIOME	5.45m		17.60m		R=5.00m t=4.32m	
PIKIETAŻ	-0+02.00	0+00.00	0+05.45	0+08.00	0+09.77	0+10.48
				0+18.00	0+18.48	0+22.38
						0+27.37

JEDNOSTKA PROJEKTOWA:  
  
 ul. Zbożowa 5a/1, 30-002 Kraków  
 tel./fax: 12 393 13 35 | kom. 530 429 000  
 e-mail: biuro@appia.pro | www.appia.pro

FAZA PROJEKTU:  
**PROJEKT BUDOWLANY**

NAZWA INWESTYCJI:  
 dz. nr 158/5, 159/5, 162/5, 165/5, 166/15, 166/20, 276/19, 276/20, 292/5, 330/9, 330/10, 330/11, 330/12, 330/13, 330/23, 330/44 obr. 05 jedn. ewid. 126102\_9 Krowodrza (m. Kraków, gm. Kraków, pow. krakowski, woj. małopolskie)

LOKALIZACJA INWESTYCJI:  
 dz. nr 158/5, 159/5, 162/5, 165/5, 166/15, 166/20, 276/19, 276/20, 292/5, 330/9, 330/10, 330/11, 330/12, 330/13, 330/23, 330/44 obr. 05 jedn. ewid. 126102\_9 Krowodrza (m. Kraków, gm. Kraków, pow. krakowski, woj. małopolskie)

NAZWA INWESTORA:  
 Gmina Miejska Kraków - Zarząd Infrastruktury Komunalnej i Transportu w Krakowie  
 ul. Centralna 53  
 30-586 Kraków

PROJEKTANT:  
 mgr inż. Bartosz Ptak  
 upr.: MAP/0267/POOD/11

ZESPÓŁ PROJEKTOWY:  
 mgr inż. Paulina Palar

SPRAWDZAJĄCY:  
 mgr inż. Weronika Spalik  
 upr.: LUB/0017/POOD/13

TEMAT RYSUNKU:  
**PRZEKRÓJE PODŁUŻNE DRÓG WEWNĘTRZNYCH**

	DATA:	SKALA:	NR RYSUNKU:
<b>DROGOWA</b>	<b>01.2018</b>	<b>1:500/1:50</b>	<b>D-4.2</b>

