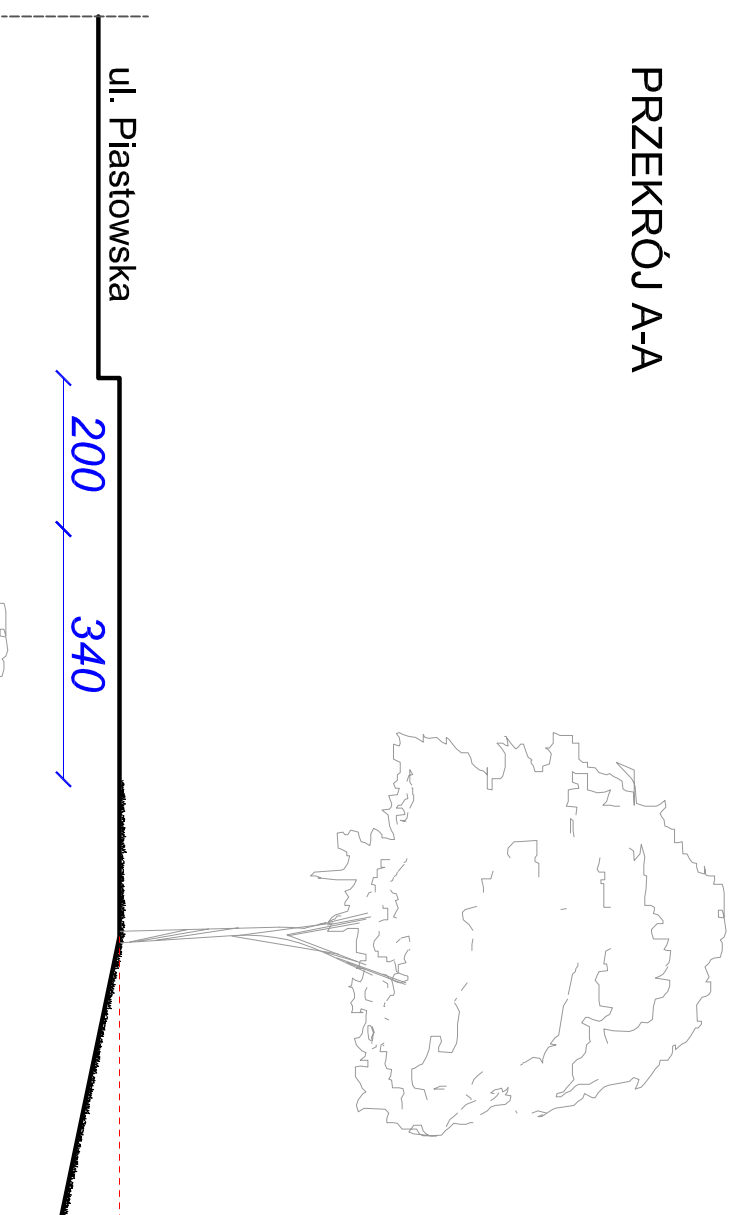
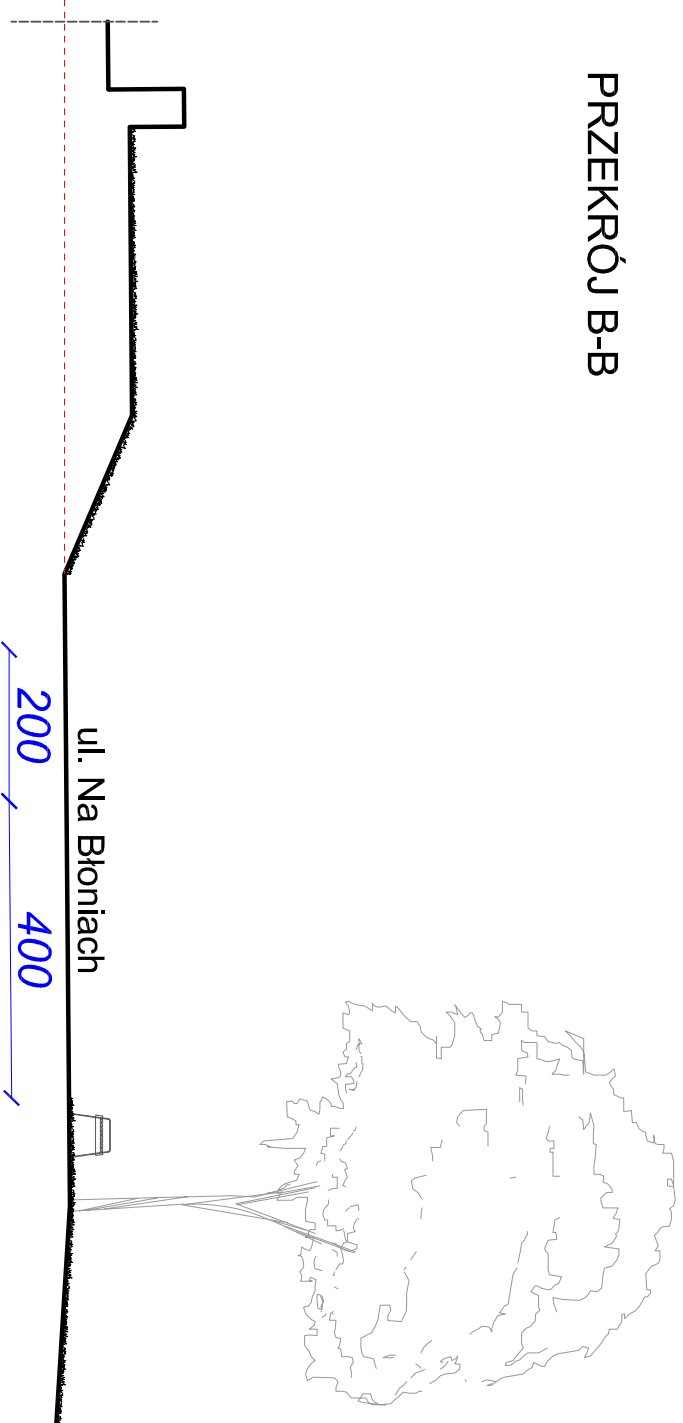


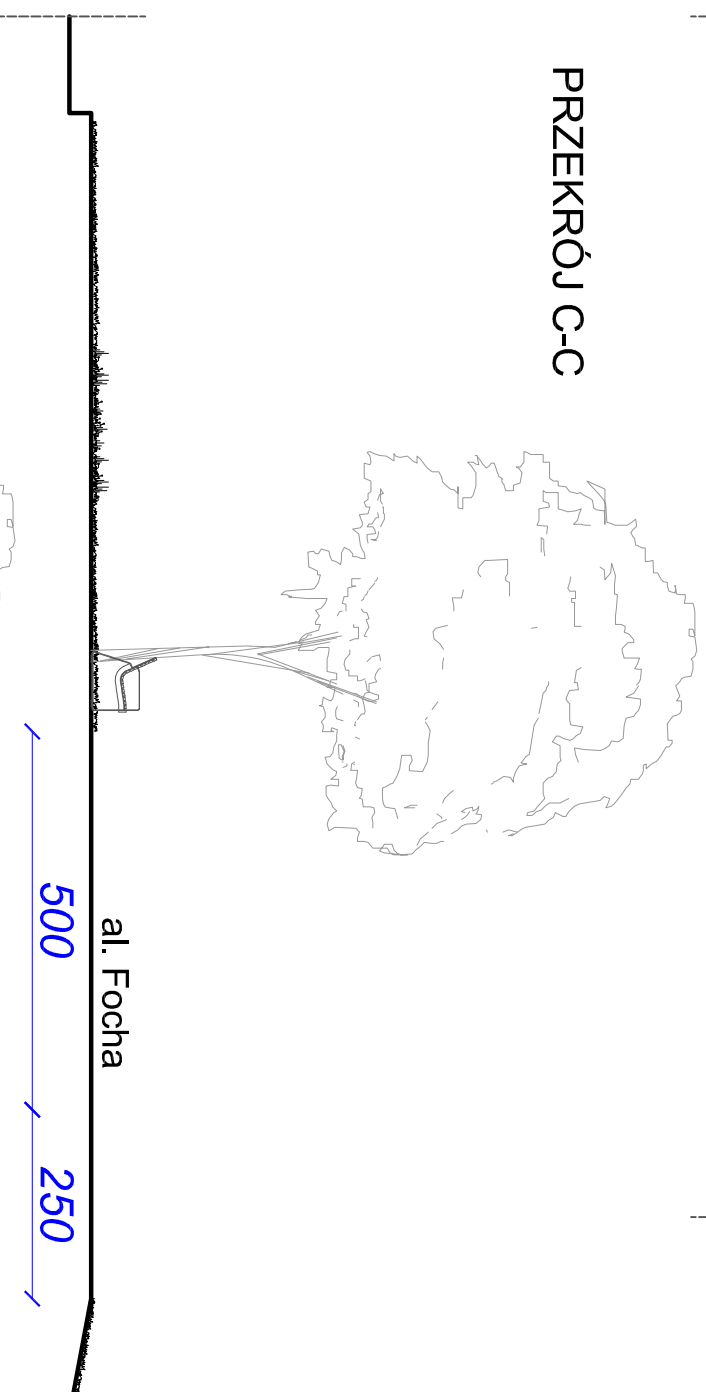
PRZEKRÓJ A-A



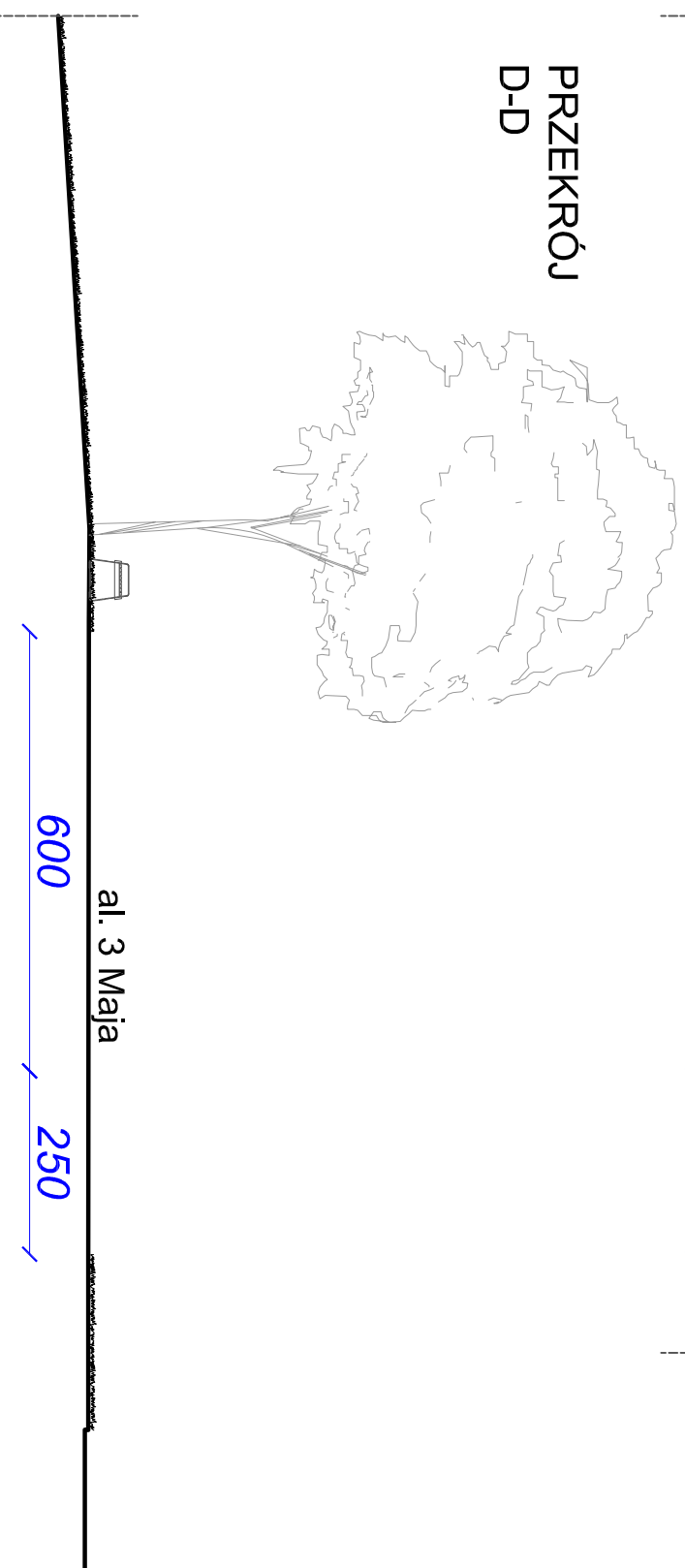
PRZEKRÓJ B-B




PRZEKRÓJ C-C



PRZEKRÓJ D-D



U W A G A, W Y M I A R Y S P R A W D Z I C N A B U D O W I E I

	PM PROJEKT Sp. z o.o. Brzeźna 576 33-386 Podęgorzdie	Obiekt: koncepcja szlaku rekreacyjno-sportowego otoczonego Bionia Krokowickie wraz z opracowaniem kompletnej, pełnobranżowej dokumentacji projektowo-kosztorsowej dla poszerzenia ul. Na Bioniach wzdłuż rzeki Rudawy, na odcinku od ul. Focha do ul. Piastowskiej			
	Specjalność: ARCHITEKTURA KRAUOBRAZU	Zdarz inwestycy: Kraków obr. 14 Krowodza dz. ew. nr 1/1, 1/2, 409/1, 411/2, 413/1, 413/2, 414, obr. 12 Krowodza dz. ew. nr 196/2, 208/3, 208/5, 208/7, 208/9, 208/10, 228, 229	Inwestor: Gmina Miejska Kraków		
Projektant: mgr inż. arch. Jarosław Biedron nr upr.MPOIA/13/2009	Podpis:	Studium: KONCEPCJA			
Opracował: mgr inż. arch. kraj. arch. wnętrz Mariena Drewniak	Nazwa rysunku: PRZEKROJE TERENU	Zdarz: KONCEPCJA ZAGOSPODAROWANIA TERENU			
Opracował: mgr inż. arch. Barbara Kurzeja		Skala/Format:			
Opracował: mgr inż. arch. kraj. Natalia Wąs		Sygnatura:			
Opracował: mgr inż. arch. kraj. Bernadeta Ryba		Data:			
Opracował: mgr inż. arch. kraj. Agnieszka Kurzyk	Nr rys./wersja:	1:100	BL-KR	07.2018	KZT-1
Opracował: mgr inż. arch. kraj. Magdalena Mazurkiewicz	ZASTRZEŻENIE: W SZELKIE PRAWA WYNIKAJĄCE Z PRAWA AUTORSKIEGO. RYSUNEK NINIEJSZY NIE MOŻE BYĆ REPRODUKOWANY, UDZIELANY, POWIELANY LUB GOSYFIKOWANY BEZ ZGODY JEJ WYDAWCA AUTORSKIEJ.				